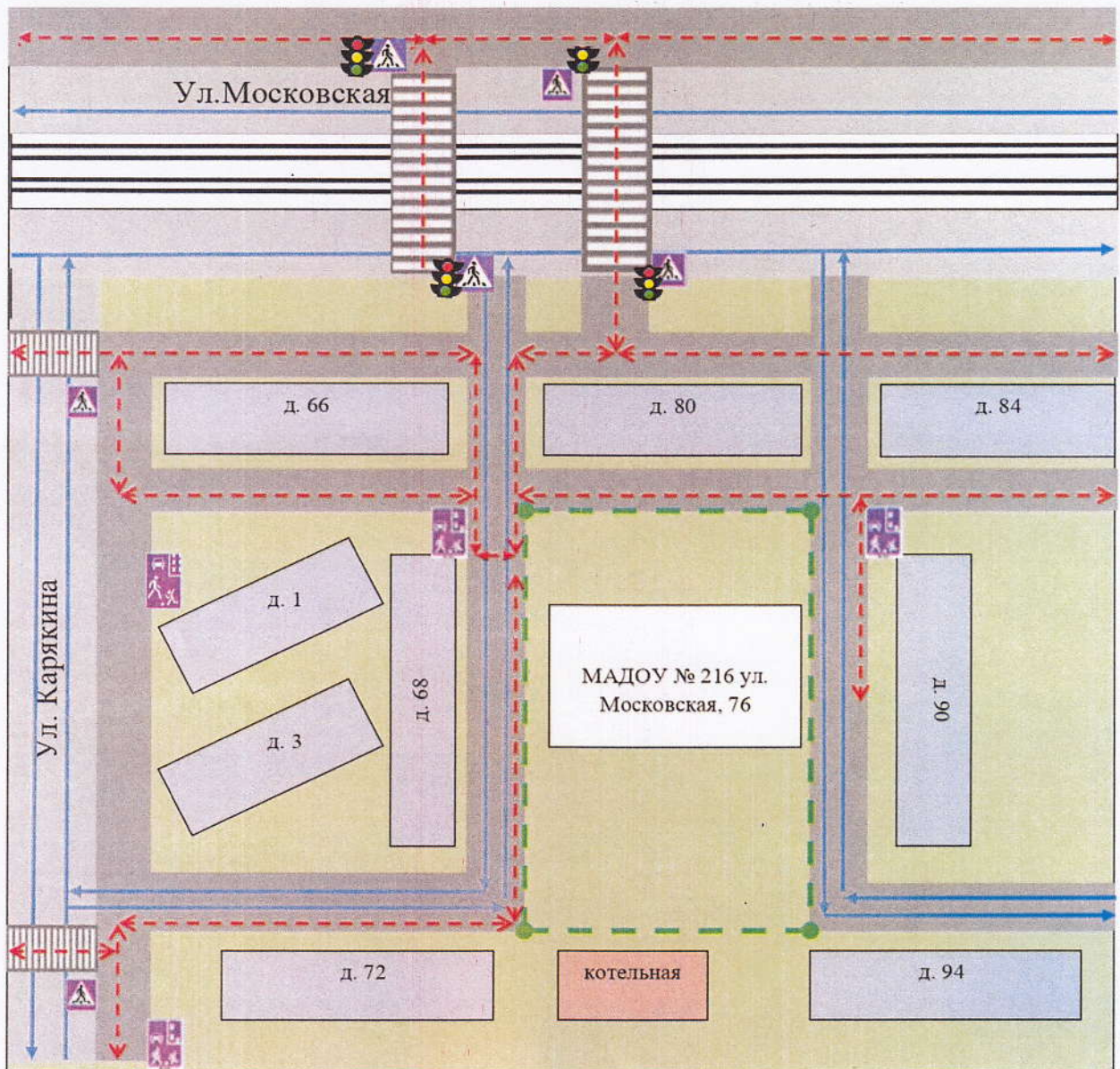


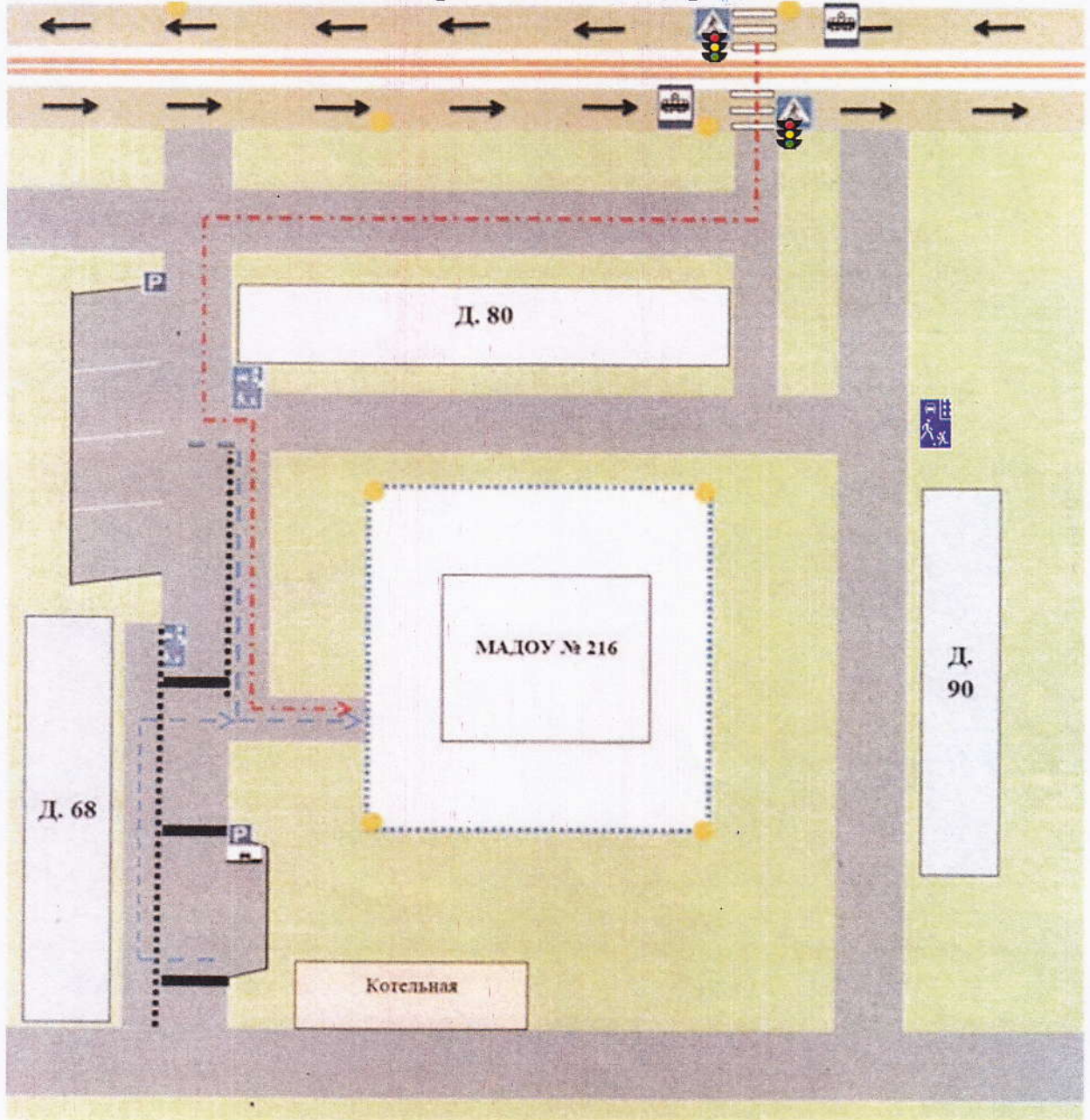
1. План-схемы образовательной организации

1.1. Район расположения МАДОУ МО г. Краснодар «Детский сад №216», пути движения транспортных средств и детей (обучающихся)



- | | | | |
|---|----------------------|---|---------------------------------|
|  | - жилая застройка |  | - пешеходный переход |
|  | - тротуары |  | - движение транспортных средств |
|  | - проезжая часть |  | - движение детей в ДОУ |
|  | - пешеходный переход |  | - жилая зона |
| | |  | - светофор |

1.2. Организация дорожного движения в непосредственной близости от образовательной организации с размещением соответствующих технических средств организации дорожного движения, маршруты движения детей и расположение парковочных мест



.....- пешеходное ограждение




.....-ограждение образовательного учреждения

● -искусственное освещение

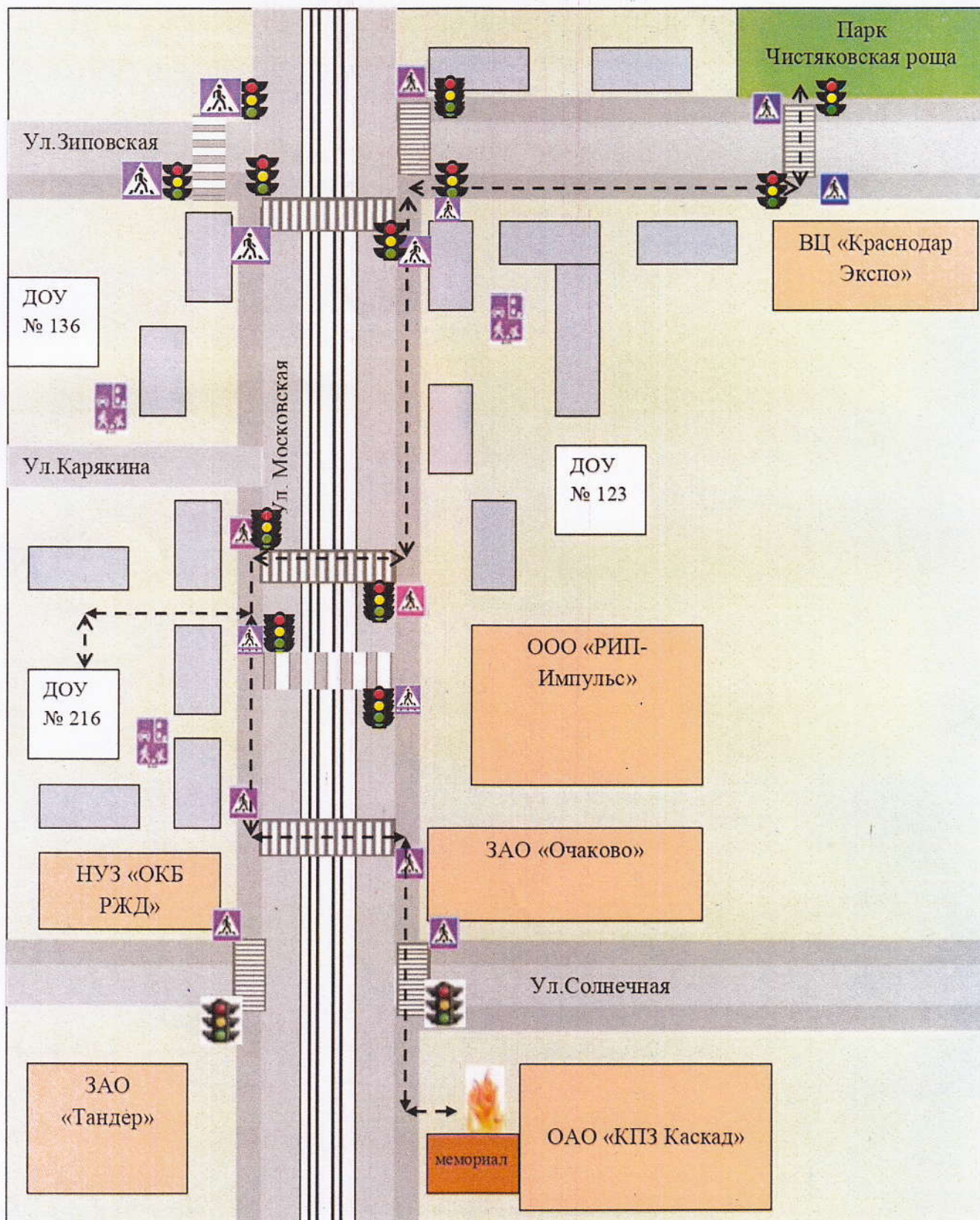
→ → -направление движения транспортного потока

→ ● → -направление движения родителей с детьми от остановки трамвая

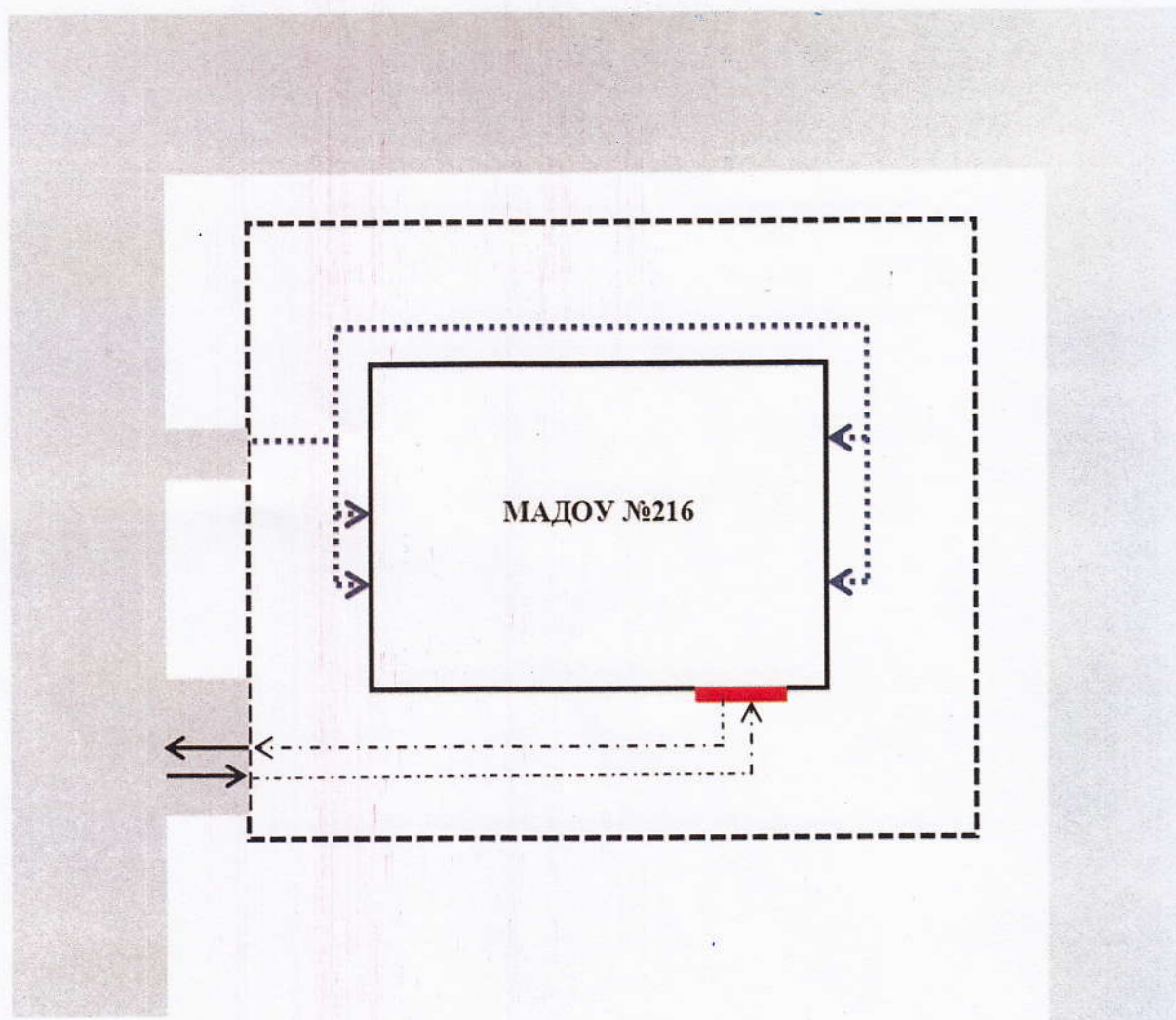
→ → -направление движения родителей с детьми от остановки частного транспорта





P - парковка  - жилая зона  - светофор  - пешеходный переход

1.3. Маршруты движения организованных групп детей от образовательной организации к стадиону, парку или спортивно-оздоровительному комплексу



1.4. Пути движения транспортных средств к местам разгрузки/погрузки и рекомендуемые безопасные пути передвижения детей по территории образовательной организации



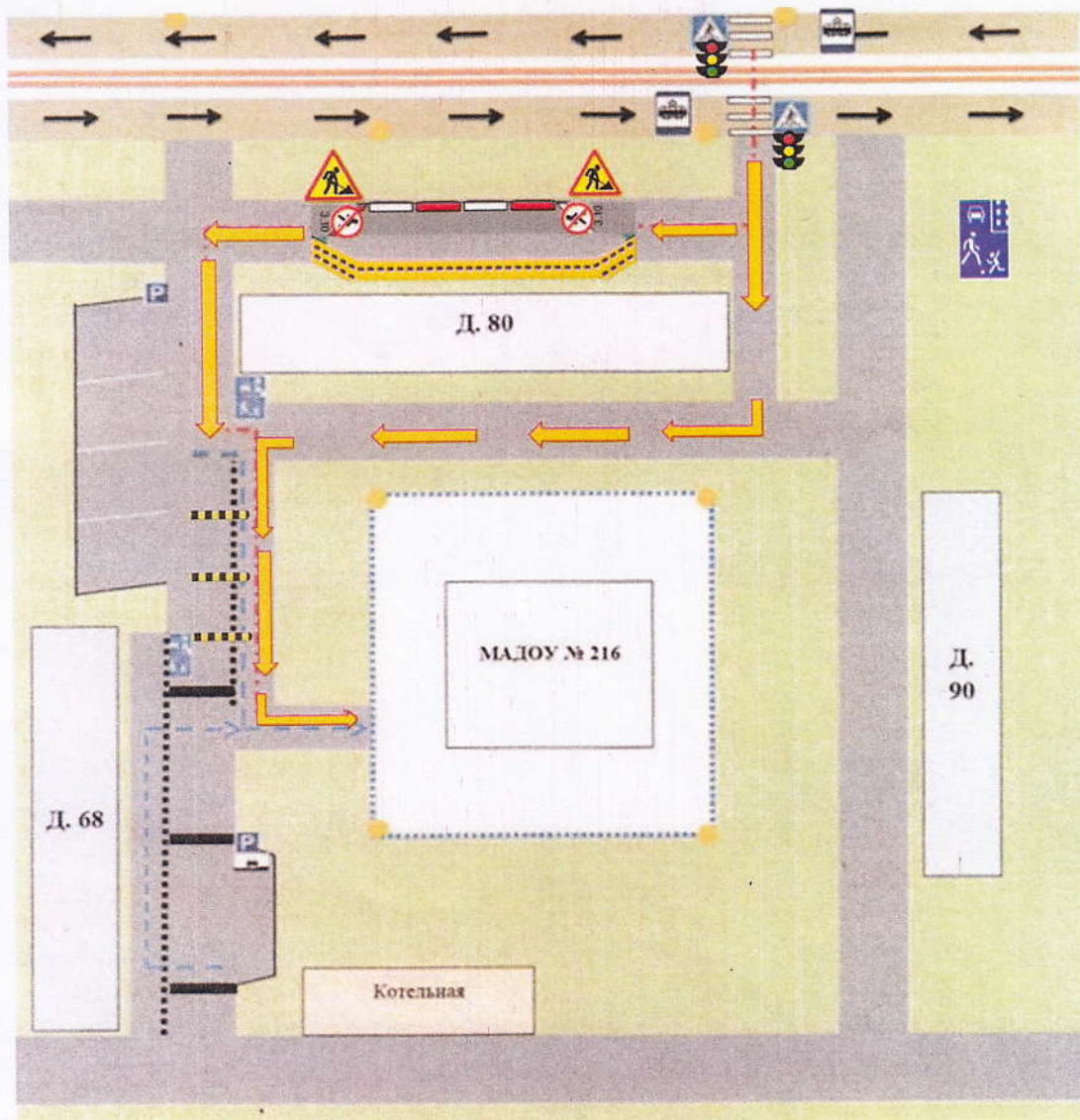
-  Въезд/выезд грузовых транспортных средств
-  Движение грузовых транспортных средств по территории образовательного учрежде
-  Движение детей и родителей на территории образовательного учреждения
-  Место разгрузки/погрузки

2. Информация об обеспечении безопасности перевозок детей специальным транспортным средством (автобусом):

Данная информация не предоставляется, так как организованный подвоз воспитанников в МАДОУ МО г. Краснодар «Детский сад № 216» не осуществляется.

3. Приложения

3.1. План-схема пути движения транспортных средств и детей при проведении дорожных ремонтно-строительных работ вблизи образовательной организации



- - пешеходное ограждение
- - ограждение образовательного учреждения
- - искусственное освещение
- → - направление движения транспортного потока
- → - направление движения родителей с детьми от остановки трамвая
- → - направление движения родителей с детьми от остановки частного транспорта
- ▲ - ремонтные работы
- - временная пешеходная дорожка
- P - парковка
- ▲ - пешеходный переход
- ▲ - жилая зона
- ▲ - светофор